

Zonenplan Landschaft

Mst. 1:5000

R+K

Die Raumplaner.

R+K Büro für
Raumplanung AG
Poststrasse 4
8808 Pfäfers SZ
T 055 415 00 15
Im Auel 3
7264 Mairfeld GR
T 081 302 75 80
Oberalpstrasse 81
6402 Adersmatt UR
T 041 887 00 27
info@r+kplaner.ch
www.r+kplaner.ch











Vom Regierungsrat genehmigt mit RRB Nr. 764 vom 16. Oktober 2022.

Rechtverbindlich ist der vom Regierungsrat genehmigte Original-Zonenplan auf der Gemeindeverwaltung.





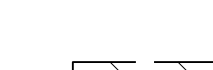




400-08
20. April 2023

Planinformationen
Kontrolliert: Rb Gezeichnet: SF / avl Grisse: 00/14
Plangrundlage: Digitale Vermessungsdaten, AGI SZ, 27.06.2019
Plotfile: P:\06_2022\08_RP_Zonenplan_Lauerz\06_2022_08_RP_Zonenplan_Lauerz.dwg




Nutzungsplanfestlegungen

- | | | |
|--|---|-----|
|  | LWZ Landwirtschaftszone | ES |
|  | Naturschutzzone | III |
| Weitere Zonen | | |
|  | VF Verkehrsfläche | III |
|  | UeG Übriges Gemeindegebiet | III |
| Überlagernde Nutzungsplaninhalte | | |
|  | GZe Gefahrenzone rot (erhebliche Gefährdung)
(im Perimeter der Naturgefahrenkarte) | |
|  | GZm Gefahrenzone blau (mittlere Gefährdung)
(im Perimeter der Naturgefahrenkarte) | |
|  | GZg Gefahrenzone gelb (geringe Gefährdung)
(im Perimeter der Naturgefahrenkarte) | |
|  | Bereich eingeschränkter Bebaubarkeit | |
|  | Ufer- und Feldgehölz | |
|  | Findling, Aufschlüsse | |

Orientierender Planinhalt

-  Grundwasserschutzzone GsZ provisorisch (Stand: 27.4.2018)
-  Grundwasserschutzzone 3 GsZ3 (Stand: 27.4.2018)
-  Grundwasserschutzzone 2 GsZ2 (Stand: 27.4.2018)
-  Grundwasserschutzzone 1 GsZ1 (Stand: 27.4.2018)
-  Inventar der Flachmoore von nationaler Bedeutung (Schutz durch Kanton)
-  Kantonales Pflanzenschutzreservat
-  Vorläufige Abgrenzung der Moorlandschaft SägeI / Lauerzersee gem. JD SZ vom 13.5.92
-  Separates Verfahren KNP Moorlandschaft SägeI (Ausnahme Gefahrenzonen)
-  Perimeter der Naturgefahrenkarte

Hinweisender Planinhalt

-  Wa Wald
 -  Gewässer
 -  Fliessgewässer eingedolt
- BLN Gebiete (die BLN-Gebiete 1604 und 1606 decken das Gemeindegebiet ab)

